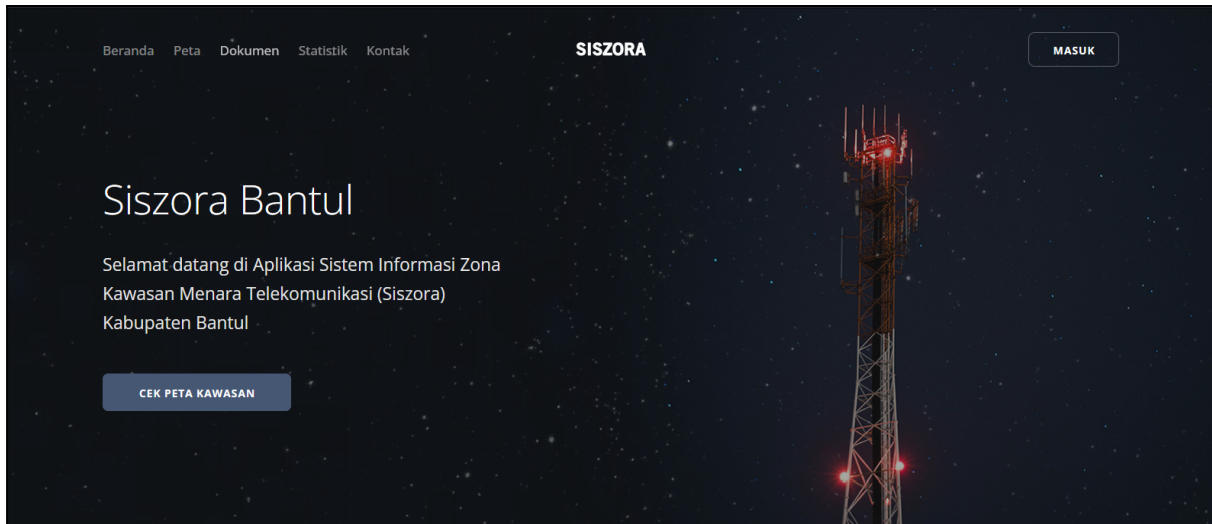
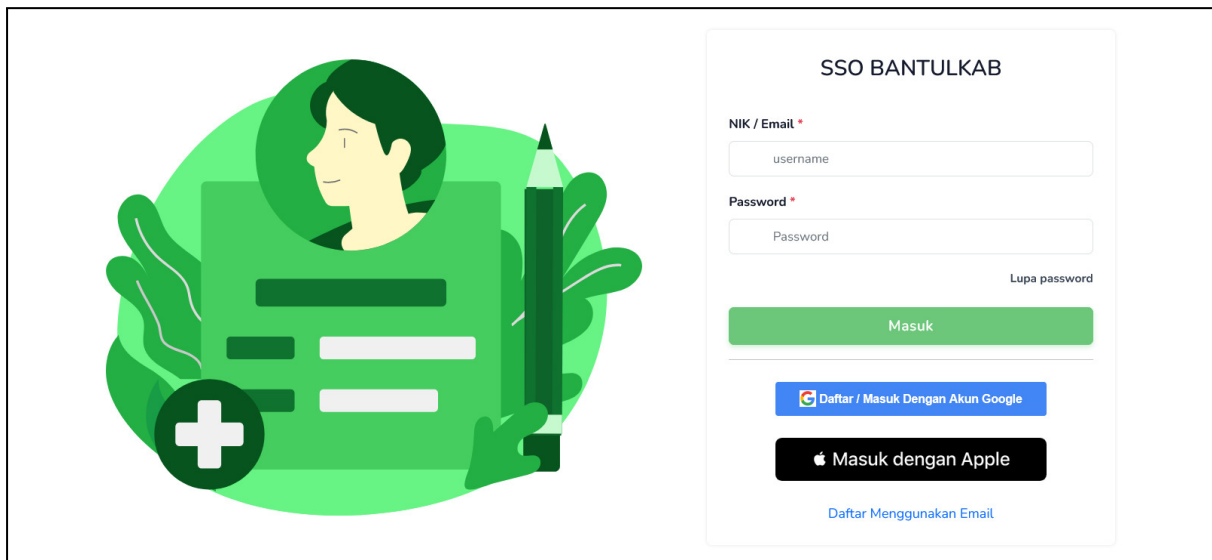


MANUAL BOOK SISZORA (PERUSAHAAN)

Sistem Informasi Zona Kawasan Menara Telekomunikasi (Sizora) dapat diakses melalui web browser dengan mengunjungi alamat web : <https://sizora.bantulkab.go.id/>. Saat pertama kali mengakses url aplikasi Sizora maka pengunjung akan ditampilkan halaman beranda yang dapat diakses secara publik. Untuk mengakses aplikasi sebagai pemilik atau perusahaan maka pengunjung harus sudah memiliki akun sebagai pemilik/perusahaan untuk masuk kedalam aplikasi.



Klik **MASUK** yang terletak di bagian pojok kanan atas halaman aplikasi Sizora. Maka akan ditampilkan halaman login seperti gambar dibawah ini.



Masukan isian NIK/email dan password untuk login jika sudah memiliki akun SSO bantul, jika belum maka bisa melakukan register terlebih dahulu menggunakan email atau bisa juga login menggunakan akun google/apple.

Beberapa menu yang dapat diakses oleh pemilik menara/perusahaan, meliputi :

1. Menu Dashboard

Menu dashboard menampilkan informasi profil admin perusahaan, rekap jumlah pengajuan rekomendasi yang sedang diproses, jumlah menara yang telah dibangun, dan jumlah sub kontraktor yang digunakan untuk membangun menara serta tabel yang memuat informasi pengajuan yang dilakukan oleh sub kontraktor yang bekerja sama dan masih dalam proses.

SISZORA Admin PT

Dashboard Pengajuan Menara

DASHBOARD Dashboard

Selamat Datang !
Dashboard Administrator

Admin PT
owner

No. Telepon
Email: sistelownertest@example.com
Alamat

Pengajuan: 0
Menara: 87
Sub Kontraktor: 1

Proses Pengajuan Terakhir

Menampilkan 5 data perhalaman

Site ID	Alamat	Jenis	Tipe	Pemilik	Sub Kontraktor	Tanggal Pengajuan
Tidak ada data yang bisa ditampilkan						

Data masih kosong

Sebelumnya Selanjutnya

2. Menu Pengajuan

Menu pengajuan menampilkan daftar pengajuan rekomendasi menara yang dimiliki oleh perusahaan yang masih dalam proses pengajuan (belum selesai tahap PBG).

SISZORA Admin PT

Dashboard Pengajuan Menara

PENGAJUAN Pengajuan

Pengajuan

Berikut adalah daftar pengajuan kandidat menara yang sudah dikirim:

Menampilkan 10 data perhalaman

ID	Kode Perusahaan	Alamat	Jenis	Tipe	Pemilik	Sub Kontraktor	Tahapan	Tanggal Pengajuan
REG-1		Sumbermulyo, Bambanglipuro	Greenfield	Monopole	PT. Dayamitra Telekomunikasi	PT. Centratama Menara Indonesia	• Pengajuan	22-09-2022

Menampilkan halaman 1 dari 1


Sebelumnya 1 Selanjutnya

3. Menara

Menu menara menampilkan daftar menara yang telah dibangun (telah menyelesaikan PBG).

Site ID	Kode Perusahaan	Alamat	Jenis	Tipe	Pemilik	Sub Kontraktor	Aksi
150001	15BTL004	Imogiri, Imogiri	Greenfield	4 KAKI	PT. Dayamitra Telekomunikasi		
150002		Imogiri, Imogiri	Greenfield	4 KAKI	PT. Dayamitra Telekomunikasi		
150006		Sriharjo, Imogiri	Greenfield	4 KAKI	PT. Dayamitra Telekomunikasi		
150009	BTL046	Selopamiro, Imogiri	Greenfield	4 KAKI	PT. Dayamitra Telekomunikasi		

Pada kolom aksi terdapat 1 tombol :

Klik  untuk melihat detail informasi menara

a. Rincian

Menampilkan informasi secara rinci terkait rincian lokasi dan menara, rincian data, hasil survey dan Persetujuan Bangunan Gedung (PBG).

Rincian	Rekomendasi	Peta	Berkas	Riwayat Kepemilikan
Rincian Lokasi dan Menara Berikut adalah rincian lokasi dan kriteria menara yang telah dipilih		Rincian Data Berikut adalah rincian data menara yang telah dipilih		
Latitude	-7.840084676837644	Pemilik lahan	Roni	
Longitude	110.2574183673412	Status lahan	2	
Desa	Argodadi	Nomor bukti kepemilikan	NO-1111	
Jenis	Rooftop	Alamat menara	Argodadi, Bantul	
Tipe	4 KAKI	Site ID	250391	
Ketinggian (meter)	100	Site Perusahaan	MENARA-2222	
		Pemilik menara		
Survey Berikut adalah rincian survei menara yang telah dipilih		Persetujuan Bangunan Gedung (PBG) Berikut adalah rincian PBG menara yang telah dipilih		
Sempadan pagar (meter)	10	Nomor PBG	PBG-01	
		Tanggal PBG	2022-10-13	


b. Rekomendasi

Untuk melihat dokumen rekomendasi menara yang telah di TTE (unduh berkas).

RINCIAN SITE ID: 250391 Menara / Rincian

Rincian Menara
Berikut adalah rincian data menara:

Rincian **Rekomendasi** Peta Berkas Riwayat Kepemilikan


Lihat Berkas

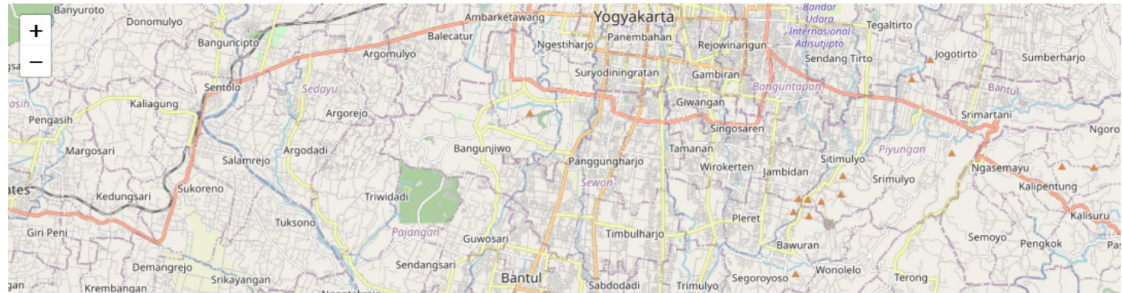
c. Peta

Menampilkan lokasi dimana menara dibangun.

RINCIAN SITE ID: 250391 Menara / Rincian

Rincian Menara
Berikut adalah rincian data menara:

Rincian Rekomendasi **Peta** Berkas Riwayat Kepemilikan



d. Berkas

Menampilkan daftar berkas yang sudah diunggah pada saat proses pengajuan.

RINCIAN SITE ID: 250391 Menara / Rincian

Rincian Menara
Berikut adalah rincian data menara:

Rincian Rekomendasi Peta **Berkas** Riwayat Kepemilikan

#	Nama dokumen
1	Formulir permohonan rekomendasi zona menara*
2	Surat kuasa dan KTP kuasa apabila kepengurusan dikuasakan
3	Berita Acara Kesepakatan (BAK) atau softcopy perjanjian sewa menyewa, jika lahan sewa
4	Bukti kepemilikan tanah dan dokumen pendukung jika nama pemilik tanah tidak sesuai dengan nama pada BAK atau perjanjian sewa

e. Riwayat Kepemilikan

Menampilkan riwayat kepemilikan dari menara yang sudah dibangun.

RINCIAN SITE ID: 250391 Menara / Rincian

Rincian Menara
Berikut adalah rincian data menara:

[Rincian](#) [Rekomendasi](#) [Peta](#) [Berkas](#) [Riwayat Kepemilikan](#)

#	Site ID	Pemilik Menara	Tanggal Transaksi	Aksi
---	---------	----------------	-------------------	------